




Ville de Levallois-Perret  
 Département des Hauts-de-Seine

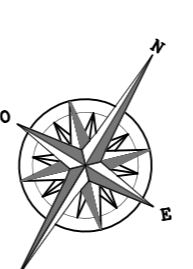
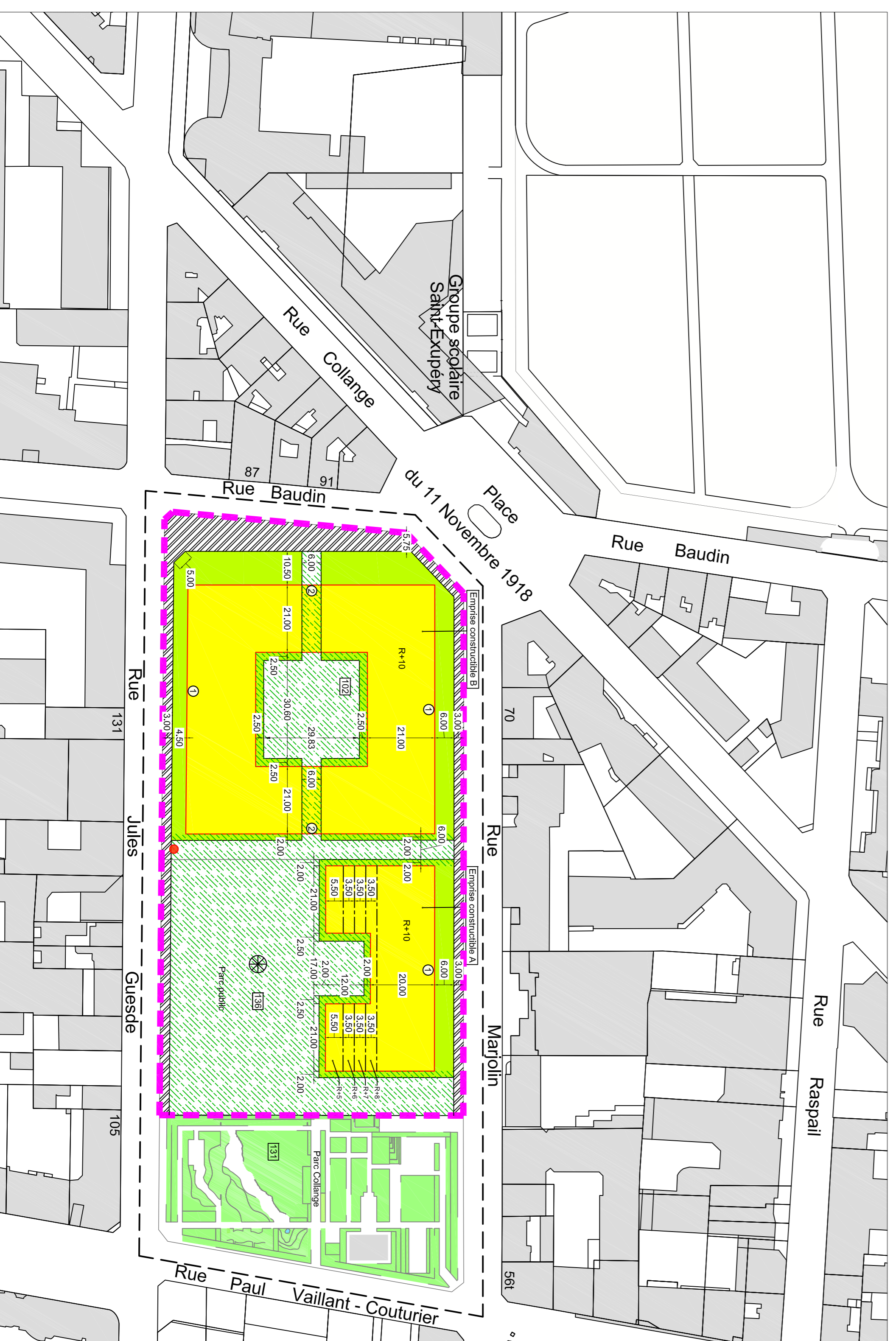
# PLU



Pièce n°5.4



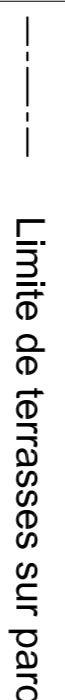




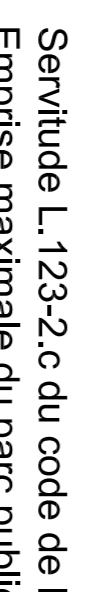

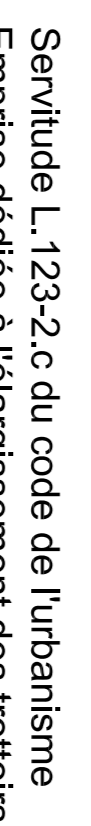

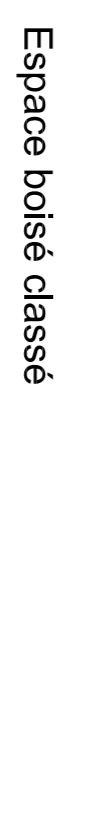


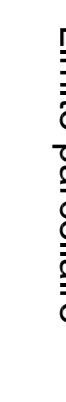



## Dispositions réglementaires applicables à la zone UC

PLU approuvé le \_\_\_\_\_



Echelle : 1/1000

### LEGENDE

-  Limite de zone
  -  Emprise constructible
  -  Limite de terrasses sur parc
  -  Emprise à végétaliser
  -  Arbre intéressant
  -  Terrains concernés par des servitudes instituées au titre de l'article L. 123-2.c du Code de l'Urbanisme
  -  Servitude L.123-2.c du code de l'urbanisme
  -  Emprise maximale du parc public
  -  Servitude L.123-2.c du code de l'urbanisme
  -  Emprise dédiée à l'élargissement des trottoirs
  -  Espace boisé classé
  -  Passage sous porche - Hauteur libre - R+1
  -  Limite parcellaire
  -  Servitude L.123-2.c du code de l'urbanisme
  -  Parking public
  -  ① Césure type 1 - Article 10
  -  ② Césure type 2 - Article 10
  -  102 Référence cadastrale de parcelle (numéro) : Section H
- Les parcelles 102, 136 sont concernées par la servitude L.123-2c du code de l'urbanisme  
 R+... : Nombre de niveaux maximum autorisé